

LỊCH SỬ & ĐỊA LÝ 4



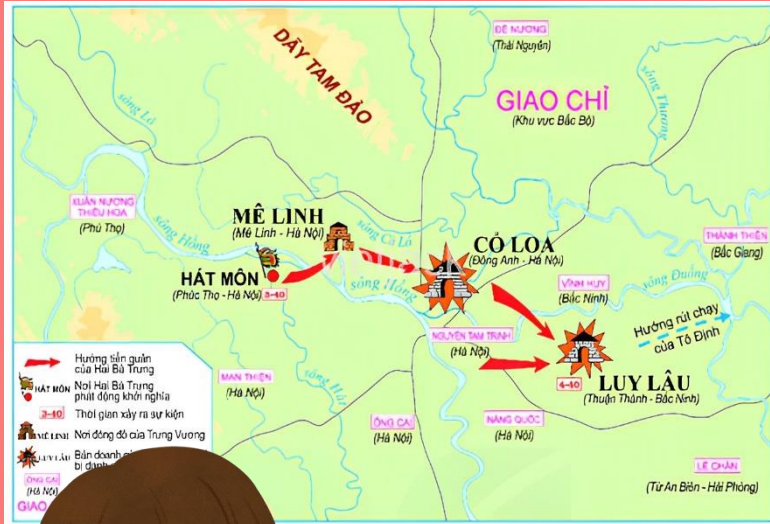
KHỞI ĐỘNG



KHOẺ ĐỘNG

Hai bạn trong hình đang trao đổi về nội dung gì? Hãy kể tên một số phương tiện học tập môn Lịch sử và Địa lí mà em biết.

LƯỢC ĐỒ TRẬN CHIẾN HAI BÀ TRƯNG NĂM 40



BẢNG DIỆN TÍCH VÀ SỐ DÂN CỦA MỘT SỐ TỈNH, THÀNH PHỐ NƯỚC TA NĂM 2020

STT	Tỉnh, thành phố	Diện tích (km ²)	Dân số (nghìn người)
1	Hà Nội	3 359	8 247
2	Đà Nẵng	1 285	1 170
3	Lâm Đồng	9 783	1 310
4	TP Hồ Chí Minh	2 061	9 228
5	Cần Thơ	1 439	1 241



Đây là một số phương tiện học tập môn Lịch sử và Địa lí.

Chúng mình sẽ sử dụng các phương tiện như thế nào nhỉ?



Làm quen với phương tiện học tập

MÔN

LỊCH SỬ

VÀ

ĐỊA LÍ



Tiết 1

WELCOME
to
VIETNAM

Yêu cầu cần đạt

1

Kể được tên một số phương tiện hỗ trợ học tập môn Lịch sử và Địa lí: bản đồ, lược đồ, biểu đồ, tranh ảnh, hiện vật, nguồn tư liệu...

2

Sử dụng được một số phương tiện vào học tập môn Lịch sử và Địa lí.

LỊCH SỬ & ĐỊA LÝ 4



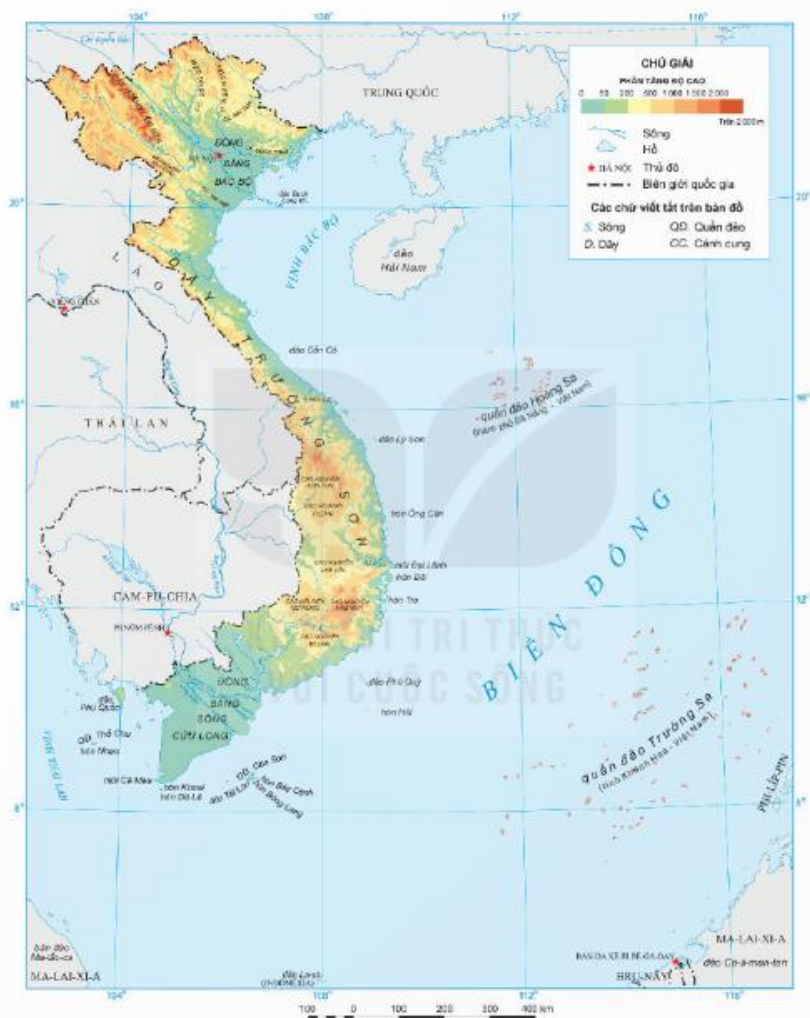
KHÁM PHÁ



1. Bản đồ, lược đồ

Quan sát các hình 1, 2, em hãy:

- Đọc tên bản đồ, lược đồ và cho biết những đối tượng được thể hiện trong bảng chú giải.
- Chỉ một nơi có độ cao trên 1 500 m ở hình 1
- Chỉ hướng tiến quân của Hai Bà Trưng ở hình 2.



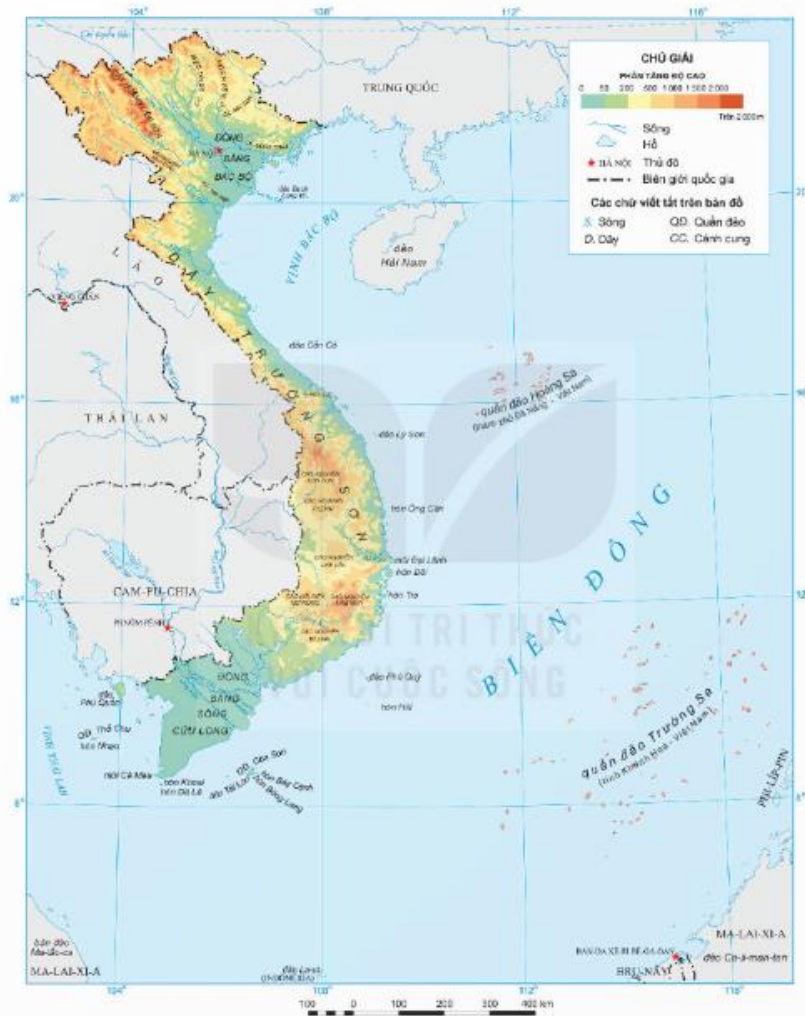
Bản đồ là hình vẽ thu nhỏ một khu vực hay toàn bộ bề mặt Trái Đất theo một một tỉ lệ nhất định.

Hình 1. Bản đồ địa hình phần đất liền Việt Nam



Lược đồ là hình vẽ thu nhỏ một khu vực theo một tỉ lệ nhất định, có nội dung giản lược hơn bản đồ.

Hình 2. Lược đồ khởi nghĩa Hai Bà Trưng năm 40



Hình 1. Bản đồ địa hình phần đất liền Việt Nam



Hình 2. Lược đồ khởi nghĩa Hai Bà Trưng năm 40

Các bước sử dụng bản đồ, lược đồ:

Bước

1

Đọc tên bản đồ, lược đồ để biết phương tiện thể hiện nội dung gì.

Bước

2

Xem chú giải để biết kí hiệu của các đối tượng lịch sử hoặc địa lí.


Bước

3

Tìm đối tượng lịch sử hoặc địa lí dựa vào kí hiệu.

Hình 3. Sơ đồ các bước sử dụng lược đồ, bản đồ

3. LUYỆN TẬP



Văn Miếu – Quốc Tử Giám

Nhiệm vụ

1) Vẽ sơ đồ tư duy thể hiện một số phương tiện học tập môn Lịch sử và Địa lí (theo gợi ý ở hình bên)

Phương tiện
học tập môn
Lịch sử và Địa lí

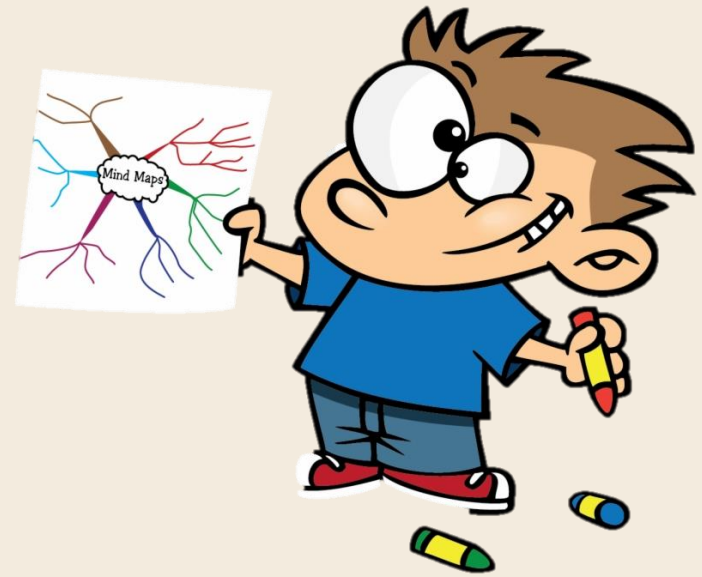
?

?

?



1) Vẽ sơ đồ tư duy thể hiện một số phương tiện học tập môn Lịch sử và Địa lí



Phương tiện học tập
môn Lịch sử và Địa lí

Bản đồ

Lược đồ

Tranh, ảnh

LỊCH SỬ & ĐỊA LÝ 4



VẬN DỤNG



Yêu cầu cần đạt

1

Kể được tên một số phương tiện hỗ trợ học tập môn Lịch sử và Địa lí: bản đồ, lược đồ, biểu đồ, tranh ảnh, hiện vật, nguồn tư liệu...

2

Sử dụng được một số phương tiện vào học tập môn Lịch sử và Địa lí.

Xin chào và hẹn gặp lại!

