


MÔN : TỰ NHIÊN & XÃ HỘI

LỚP : 3

BÀI DẠY: BỀ MẶT LỤC ĐỊA

Ôn bài cũ

**Trên bề mặt Trái đất
có mấy châu lục ?
Hãy kể tên các châu
lục đó?**



Ôn bài cũ

**Trên bề mặt Trái
đất có mấy đại
dương?
Hãy kể tên các đại
dương đó?**



CÁC NƯỚC TRÊN THẾ GIỚI

Bắc Băng Dương

Đại Tây Dương

Thái Bình Dương

Thái Bình Dương

Ấn Độ Dương





© Bản quyền thuộc về Nhà xuất bản Giáo dục Việt Nam

© Bản quyền thuộc về Nhà xuất bản Giáo dục Việt Nam




Hoạt động 1: Bề mặt lục địa





•Chỉ trên hình chỗ nào mặt đất nhô cao, chỗ nào bằng phẳng, chỗ nào có nước.



Em hãy chỉ ra:

- * **Chỗ mặt đất nhô cao.**
- * **Chỗ bằng phẳng.**
- * **Chỗ có nước.**

Hình 1



Bề mặt lục địa: bề mặt * **Có chỗ cao (đồi, núi).**
Em hãy mô tả bề mặt lục địa!

* **Có chỗ bằng phẳng**
(đồng bằng, cao nguyên)

* **Có những chỗ có nước (sông, suối, ao, hồ)**

Bề mặt lục địa:

- * Có chỗ nhô cao (đồi, núi).
- * Có chỗ bằng phẳng (đồng bằng, cao nguyên)
- * Có những dòng nước chảy (sông, suối) và những nơi chứa nước (ao, hồ)...




Hoạt động 2:

Tìm hiểu về suối, sông, hồ

Thảo luận nhóm

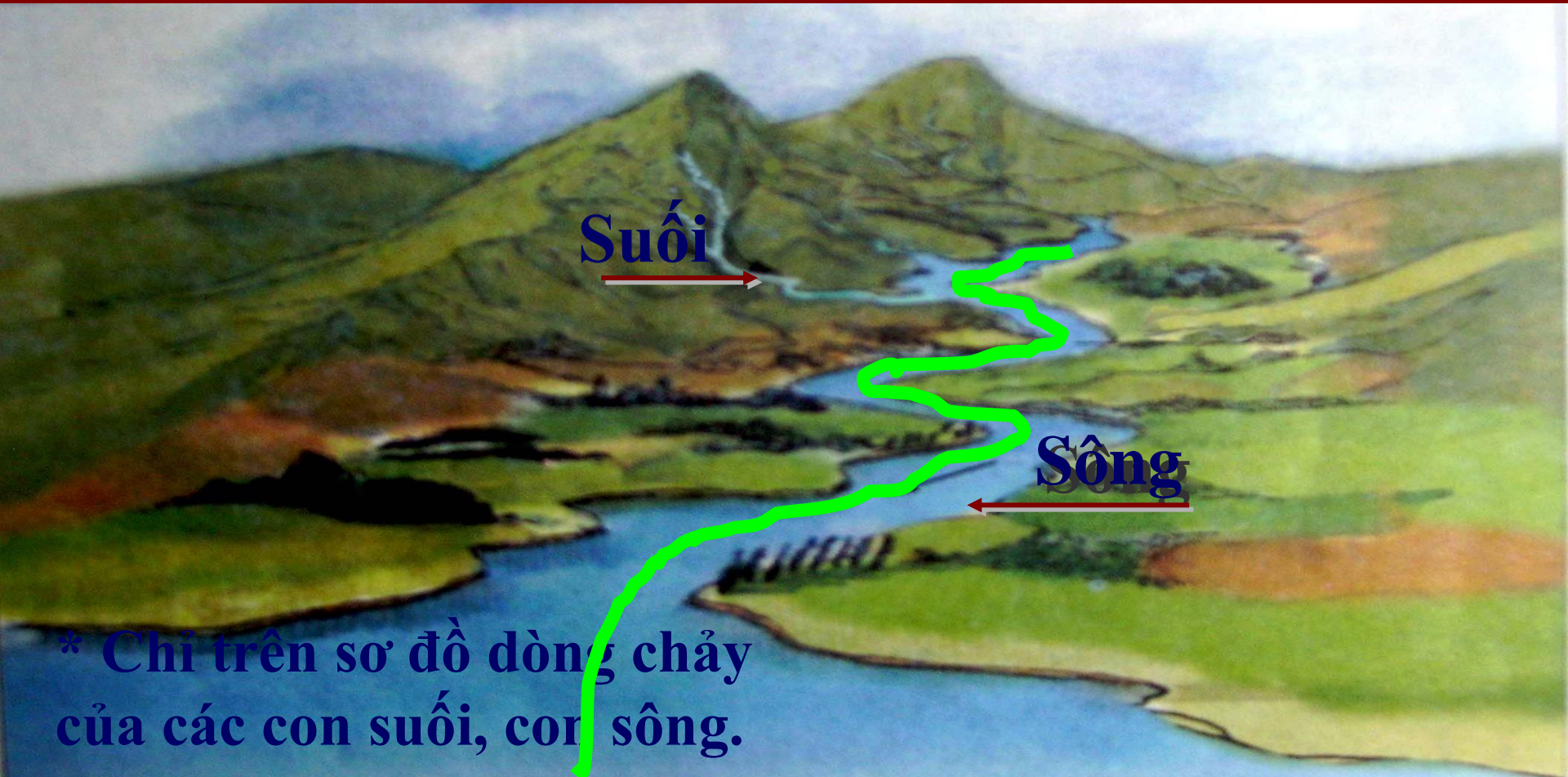


- * Chỉ con sông, con suối trên sơ đồ.
- * Con suối thường bắt nguồn từ đâu ?
- * Chỉ trên sơ đồ dòng chảy của các con suối, con sông.
- * Nước suối, nước sông thường chảy đi đâu?



Em hãy chỉ ra:

- * Con suối ?
- * Con sông ?
- * Con suối thường bắt nguồn từ đâu ?



* Chỉ trên sơ đồ dòng chảy của các con suối, con sông.

* Nước suối, nước sông thường chảy đi đâu?

Biển

BỀ MẶT LỤC ĐỊA

Nước theo những khe chảy ra thành suối, các khe suối chảy xuống sông, nước từ sông đổ về biển cả hoặc đọng lại các chỗ trũng tạo thành những ao, hồ.

Quan sát tranh để nhận biết: Sông- Suối- Hồ



Hình 1



Hình 2



Hình 3



Sông

Sông Thu Bồn

Hình 1





Hồ

Hồ Gươm





Hình 2



Suối

Suối Hoa

Hình 3



Sông, suối, hồ đều giống nhau và khác nhau ở những điểm nào?

Giống nhau:

Đều là nơi có nước.

Khác nhau:

Suối: Dòng nước chảy tự nhiên từ đồi núi.

Sông: Dòng nước lưu thông tương đối lớn, trên đó thuyền bè đi lại được.

Hồ: Nơi vùng đất trũng chứa nước, tương đối rộng và sâu, ở trong đất liền.

A cluster of 3D cubes in yellow, orange, and blue colors, arranged in a grid-like pattern, located in the top-left corner of the slide.

Hãy kể tên một số sông, suối , hồ mà em biết?

Sông

Sông Sài Gòn



Sông Nhật Lệ



Sông Hồng



Sông Hàn



Suối

Suối Lê-nin



Suối Hoa lan



Suối Mơ



Suối Mỡ



HỒ

Hồ Xuân Hương



Hồ Kẻ Gỗ



Hồ Than Thở




Hồ Tây



Hoạt động 3: Nhận biết sông, suối, hồ

Nhận biết: sông-hồ-suối.

1



2



3

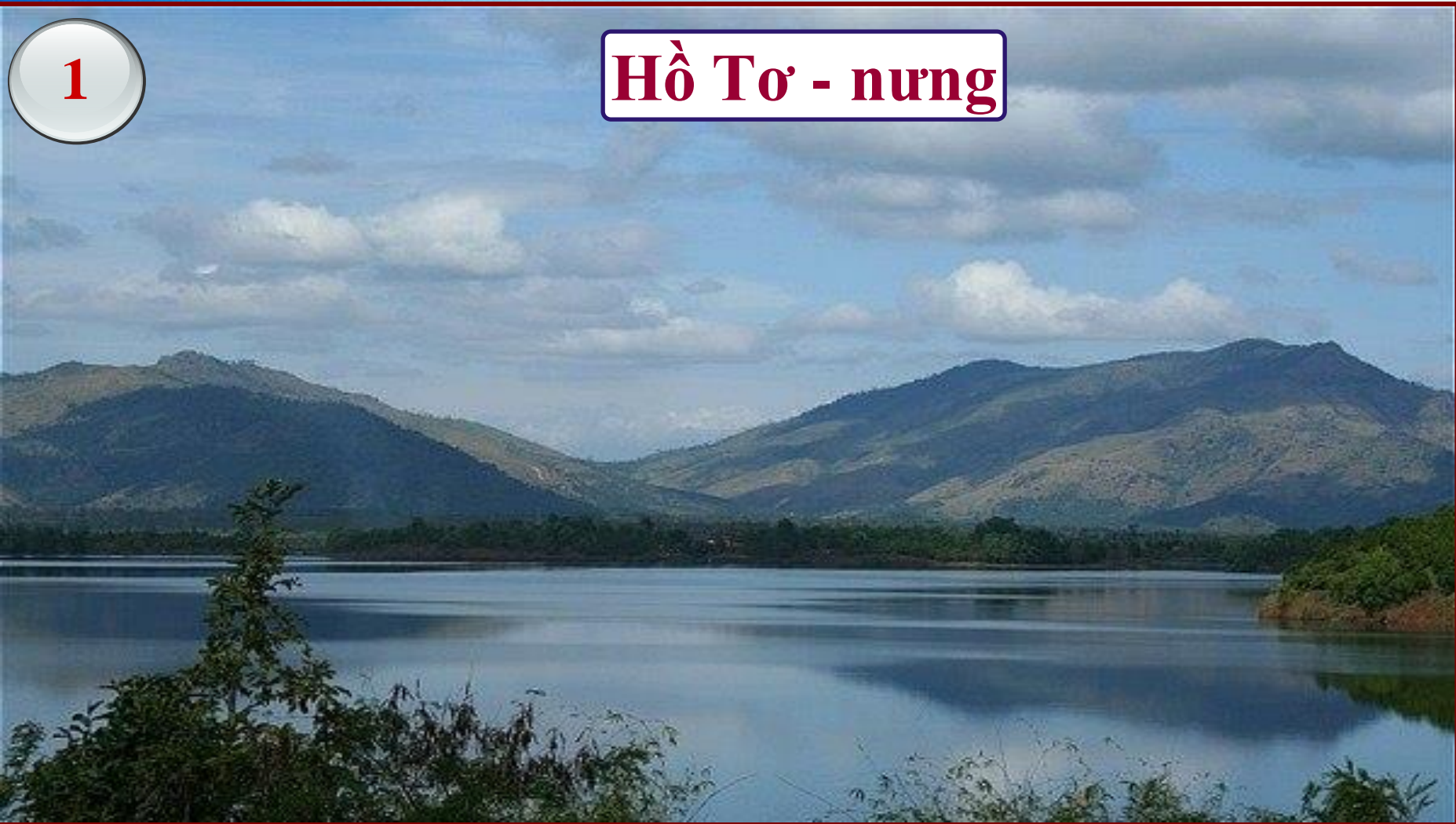




Tự nhiên và xã hội Bề mặt lục địa

1

Hồ Tơ - nung





Suối Tiên





3

Sông Hương

Hoạt động 4: Liên hệ thực tế



Ở địa phương em có những con sông hay bãi biển nào?



TRÒ CHƠI : Đóng vai, xử lý tình huống



Lan tới nhà Hùng học nhóm, mẹ Hùng nhờ Hùng đem rác ra bờ sông đổ. Khi gặp tình huống đó em sẽ làm gì?

Bề mặt lục địa:

- * Có chỗ nhô cao (đồi, núi).**
- * Có chỗ bằng phẳng (đồng bằng, cao nguyên)**
- * Có những dòng nước chảy (sông, suối)**
- * Và những nơi chứa nước (ao, hồ).**



Tự nhiên và xã hội

Bề mặt lục địa

(Xem sách trang 128)



Bài sau : Bề mặt lục địa (tiếp theo)



Chúc thầy, cô và các em sức khỏe



Chào tạm biệt



Xin chân thành cảm ơn quý thầy cô giáo

